Образец по чл. 53, ал. 6 от НСГ

Изготвил: тех. Али Кехайов
Горски стражар
/име, фамилия,/ подпис: ...
дата: 25.09.13 г.,
№ и дата на удостоверението за упражняване на лесовъдска практика: 5890/23.02.2012г.

Одобрил: Директор
инж. Пламен Джиканов
име, фамилия,/ подпис: ...
дата: 09.11.13 г.,
№ и дата на удостоверението за упражняване на лесовъдска практика: №496/26.09.12г.

ТЕХНОЛОГИЧЕН ПЛАН № 1

За добив на дървесина от отдел 200 подотдел К
На ТП ДГС/ДЛС Борово /попълва се само за държавни гори/
Община Батак; Землище с. Фотиново;
имот с (кадастрален идентификатор/КВС) №..., /попълва се само за недържавни гори/

I. Схема за добива на дървесина от насаждението

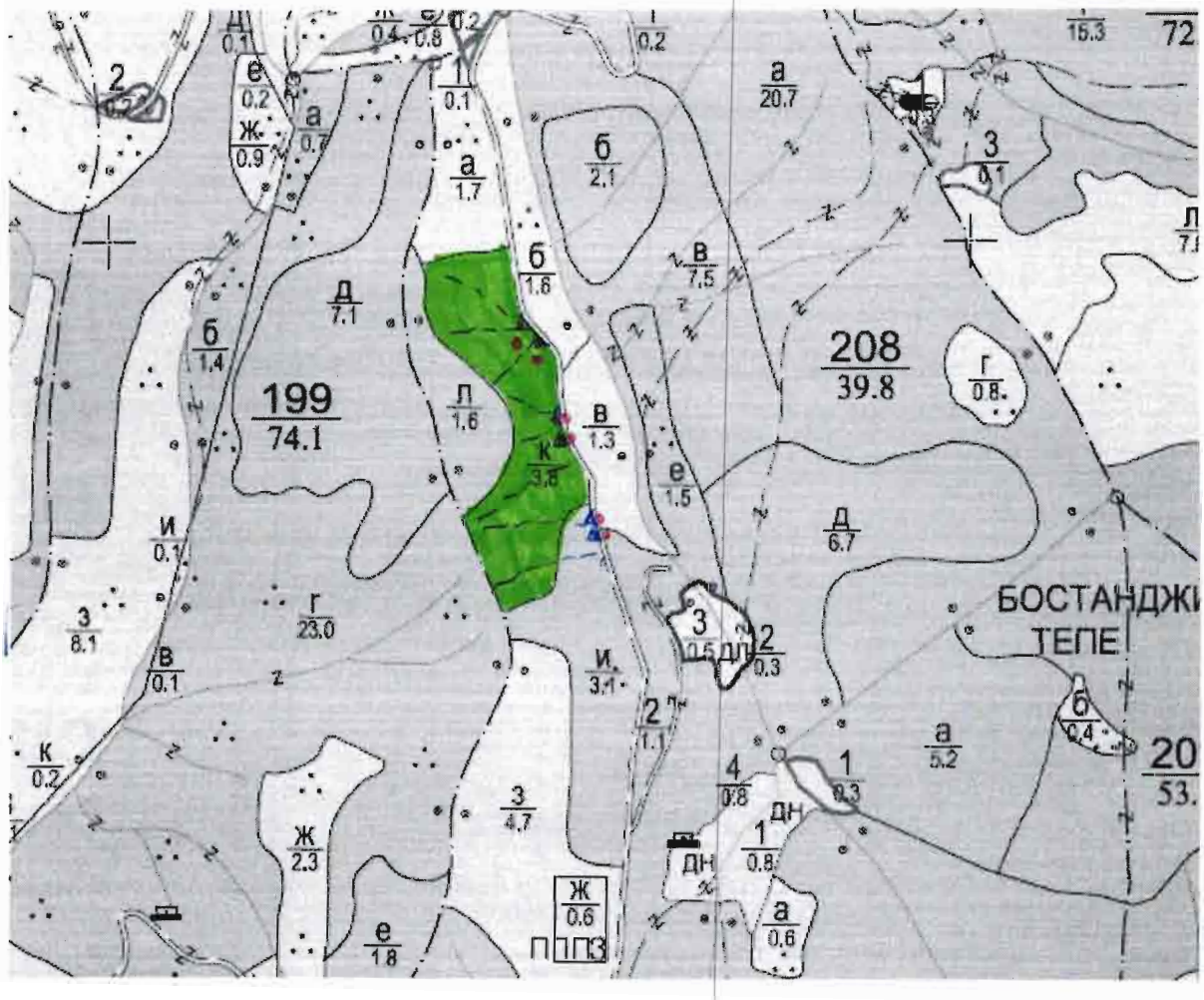

Легенда:

- ± ± ± ± проектирани коларски вр. извозни пътища
- ------ съществуващи извозни пътища
- съществуващ автомобилен път
- технологична просека
- Насаждение
- » » » » проектирани тракторни вр. извозни пътища
- ▲ ▲ ▲ временен склад
- xxxxxx трасе на въжена линия
- проектиран автомобилен път
- ГСМ и мазо за отпадъци

На схемата задължително се нанасят контурите на насаждението/имота, съществуващите и проектирани временни горски пътища, технологичните просеки, просеките за въжени линии, извозни пътища, временни складове както и връзката им със съществуващата автомобилна пътна мрежа.

II. Характеристика на насаждението

1.Вид на сечта ...Групово постепенна...../ интензивност .....%
Втори вид сеч ...../ интензивност .....%
2.Площ на подотдела ..3,8...ха Размер на сечището.....3.8..... ха
3. Състав по план/програма...бб 9 см 1....., действителен.....
5. Запас на 1 ха: с клони...336....куб.м/ха , без клони .....куб. м/ха.
6. Среден наклон на терена ..14.....градуса.
7. Очакван добив от маркираната дървесина .....121.....лежаща маса, куб.м.

дърв. вид / категория	бб	см				дърв. вид / категория	бб	см					
едра	82	3				дребна	1	–				вър-	
средна	18	2				дърва	15	–				шина	

8.Наличие и характеристика на подраста преди сечта (състав, възраст, средна височина, % на покритие) ....см 10 изк пълн 07 вис 11 бо 1 д 12.....
.....
9. Средно извозно разстояние .100.....;
10. Други характеристики на насаждението (*токовища, сватбовища, надлесни дървета, сервитути, защитени територии, Натура 2000, защитени видове описани в доклада за гори с висока консервационна стойност, мъртва дървесина, вододайни зони, биологично разнообразие и др.)*
.....
.....ВКС 4.2 ВКС 1.1.4.....

III. Технологични указания

1. Дървесината в насаждението да се добива при спазване на технологичната схема по т. I
2. Сечта ще се извършва с (моторен трион, ръчно, машини; кастренето на отсечените стъбла се извършва: в сечище, на временен склад) .....
.....
3. Извозът от сечището до временните складове ще се осъществява със животинска теглителна сила
на (цели стъбла, дълги/къси секции, сортименти, чипс и др.; с влачене по терена, изцяло натоварени).....
.....
.....
4. Проектирани нови горски автомобилни пътища съгласно Наредба 5 за строителството в горските територии без промяна на предназначението им: дължина .....м. широчина .....м.
5. Изграждане и ремонт на временни извозни горски пътища:
5.1 Тракторни – допустимо разстояние между тях .....м (не по-малко от 40 м), дължина .....м, широчина 4 м.
5.2 Коларски - разстояние между тях.....м (не по-малко от 40 м), дължина .....м, широчина ... м
6. Просеки за въжени линии: ..... бр.
допустимо разстояние между просеките ..... м., дължина ..... м., широчина ..... м.
7. Направа на технологични просеки .....бр.
допустимо разстояние между тях .....м., дължина .....м., широчина ..... м.
8. Изграждане на нови временни складове (бр., площ в ха) Не е необходимо ще се използват стари съществуващи складове
9. Мерки за опазване на оставащите на корен дървета, подраста, младиняка и почвата Поваляне в правилна посока
10. Начини за почистване на сечището да се събере отпада на купчини
11. Други указания: Да не се задръсват канавки и речни корита от отпадъчни материали
Да се изнасят битовите отпадъци от сечището извън горските територии на определените за това места.
12. Всички операции по подготвителните и основните работи да се извършват съгласно изискванията на Правилника за здравословни и безопасни условия на труд в горите и правилата за противопожарна безопасност в горите.

ЗАПОЗНАТ с технологичния план: .....1...../попълва се след издаването на позволителното за сеч/
Лицето по чл. 108, ал. 2 от ЗГ, на което е издадено позволително за сеч № .....
.....
/ трите имена, подпис, дата - /
№ и дата на удостоверението за упражняване на лесовъдска практика: .....

Образец по чл. 53, ал. 6 от НСГ

Изготвил: техн. Асан Узун
горски стражар
/име, фамилия,/ подпис: ...
дата: 18.09.18 г.,
№ и дата на удостоверението за упражняване на лесовъдска практика: № 5888/23.02.2012 г.

Одобрил: инж. Пламен Пжиханов
Директор ТП "ДГС Борово"
име, фамилия,/ подпис: ...
дата: 09.11.18 г.,
№ и дата на удостоверението за упражняване на лесовъдска практика: № 496/26.03.2012 г.

ТЕХНОЛОГИЧЕН ПЛАН № 1

За добив на дървесина от отдел 256 подотдел „д"
На ТП ДГС/ДЛС Борово /*попълва се само за държавни гори*/
Община Батак; Землище Фотиново;
имот с (кадастрален идентификатор/КВС) №..., /*попълва се само за недържавни гори*/

I. Схема за добива на дървесина от насаждението

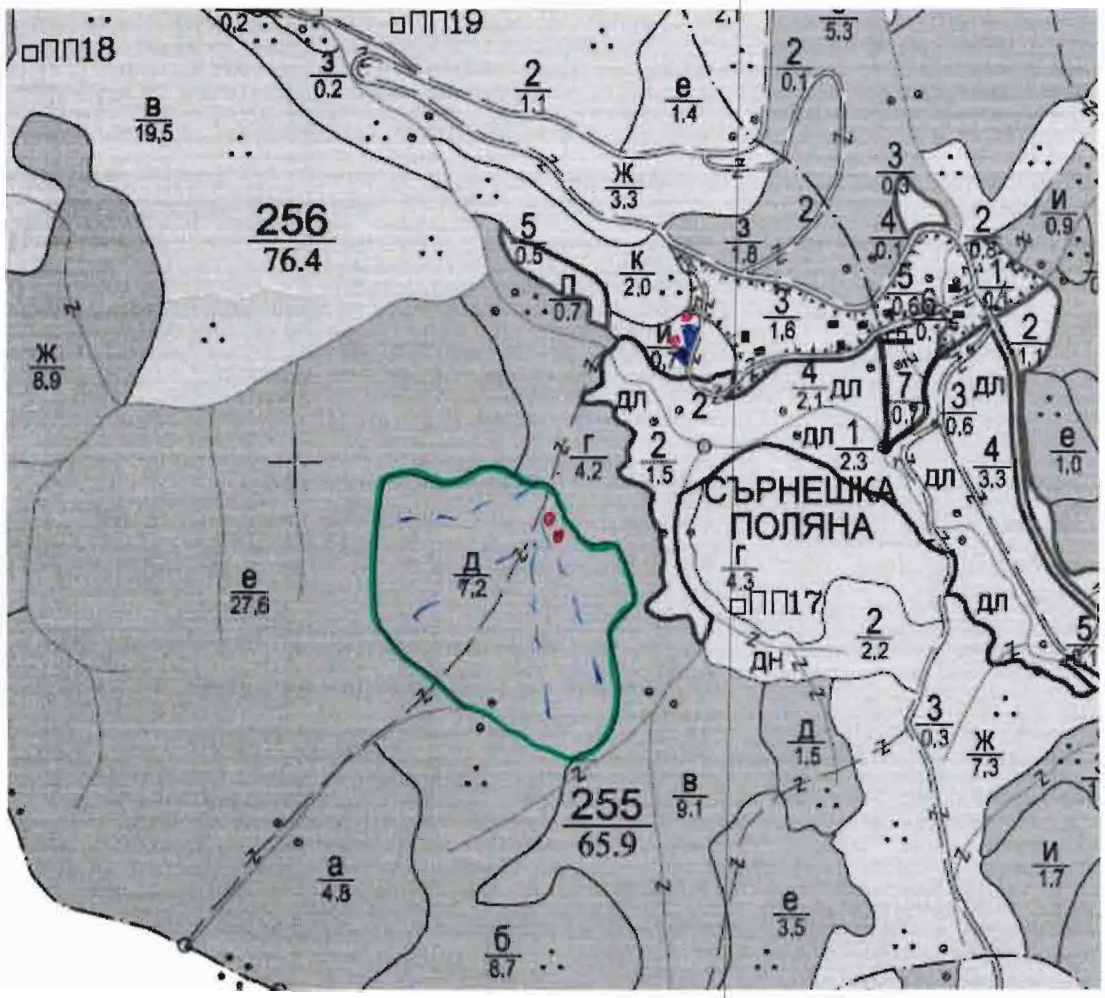

Легенда:

±±±± проектирани коларски вр. извозни пътища	»»»»» проектирани тракторни вр. извозни пътища
- - - - - - съществуващи извозни пътища	▲▲▲ временен склад
съществуващ автомобилен път	xxxxxx трасе на въжена линия
технологична просека	=+=+=+= проектиран автомобилен път
насаждение	ГСМ и място за отпадъци

На схемата задължително се нанасят контурите на насаждението/имота, съществуващите и проектирани временни горски пътища, технологичните просеки, просеките за въжени линии, извозни пътища, временни складове както и връзката им със съществуващата автомобилна пътна мрежа.

II. Характеристика на насаждението

1.Вид на сечта ....пробирка...../ интензивност ..15..%
Втори вид сеч ....–...../ интензивност .....%
2.Площ на подотдела ...7.2...ха Размер на сечището...7.2..... ха
3. Състав по план/програма..б.б. 10 мзк....., действителен....б.б. 10 мзк.....
5. Запас на 1 ха: с клони..258,00..куб.м/ха , без клони .....–.....куб. м/ха.
6. Среден наклон на терена ...20....градуса.
7. Очакван добив от маркираната дървесина ....183,00.....лежаща маса, куб.м.

дърв. вид / категория	б.б.					дърв. вид / категория	б.б.						
едра	22					дребна	5					вър-	
средна	89					дърва	67					шина	

8.Наличие и характеристика на подраста преди сечта (състав, възраст, средна височина, % на покритие) .....–.....
.....
9. Средно извозно разстояние ...500.....;
10. Други характеристики на насаждението (*токовища, сватбовища, надлесни дървета, сервитути, защитени територии, Натура 2000, защитени видове описани в доклада за гори с висока консервационна стойност, мъртва дървесина, вододайни зони, биологично разнообразие и др.)*
.....
.....Вкс 1.1.4, Вкс 2, Вкс 4.2.....

III. Технологични указания

1. Дървесината в насаждението да се добива при спазване на технологичната схема по т. I
2. Сечта ще се извършва с (моторен трион, ръчно, машини; кастренето на отсечените стъбла се извършва: в сечище, на временен склад) бензино-моторен трион и кастренето на отсечените стъбла ще се извършва в сечището.
3. Извозът от сечището до временните складове ще се осъществява с..животинска теглителна сила на къси секции с влачене по терена
на (цели стъбла, дълги/къси секции, сортименти, чипс и др.; с влачене по терена, изцяло натоварени).....
.....и на самар.....
.....
4. Проектирани нови горски автомобилни пътища съгласно Наредба 5 за строителството в горските територии без промяна на предназначението им: дължина .....м. широчина .....м.
5. Изграждане и ремонт на временни извозни горски пътища:
5.1 Тракторни – допустимо разстояние между тях .....м (не по-малко от 40 м), дължина .....м, широчина 4 м.
5.2 Коларски - разстояние между тях.....м (не по-малко от 40 м), дължина .....м, широчина ... м
6. Просеки за въжени линии: ..... бр.
допустимо разстояние между просеките ..... м., дължина ..... м., широчина ..... м.
7. Направа на технологични просеки .....бр.
допустимо разстояние между тях .....м., дължина .....м., широчина ..... м.
8. Изграждане на нови временни складове (бр., площ в ха) не е необходимо, ще се използват стари съществуващи складове.
9. Мерки за опазване на оставащите на корен дървета, подраста, младиняка и почвата поваляне в правилна посока, извоз на материала по трасираните пътища.
10. Начини за почистване на сечището събиране на отпада на купчини.
11. Други указания: при сечта, извоза и рампирането да не се задръстват канавки и водни течения с отпадни материали.
Да се изнасят битовите отпадъци от сечището извън горските територии на определените за това места.
12. Всички операции по подготвителните и основните работи да се извършват съгласно изискванията на Правилника за здравословни и безопасни условия на труд в горите и правилата за противопожарна безопасност в горите.

ЗАПОЗНАТ с технологичния план: №1...../попълва се след издаването на позволителното за сеч/
Лицето по чл. 108, ал. 2 от ЗГ, на което е издадено позволително за сеч № .....
.....
/ трите имена, подпис, дата - /
№ и дата на удостоверението за упражняване на лесовъдска практика: .....

Образец по чл. 53, ал. 6 от НСГ

Изготвил: инж. Мурад Мурад
/име, фамилия,/ подпис: ...
дата: 01.10.18 г.,
№ и дата на удостоверението за упражняване на лесовъдска практика: №5882/23.02.2012г.

Одобрил: Директор инж. Пламен Джиханов
име, фамилия,/ подпис: ...
дата: 06.11.18 г.,
№ и дата на удостоверението за упражняване на лесовъдска практика: №496/26.03.2012г.

ТЕХНОЛОГИЧЕН ПЛАН № 1

За добив на дървесина от отдел 256 подотдел ж
На ТП ДГС/ДЛС Горово /*попълва се само за държавни гори*/
Община Батак; Землище с. Фотиново;
имот с (кадастрален идентификатор/КВС) №..., /*попълва се само за недържавни гори*/

I. Схема за добива на дървесина от насаждението

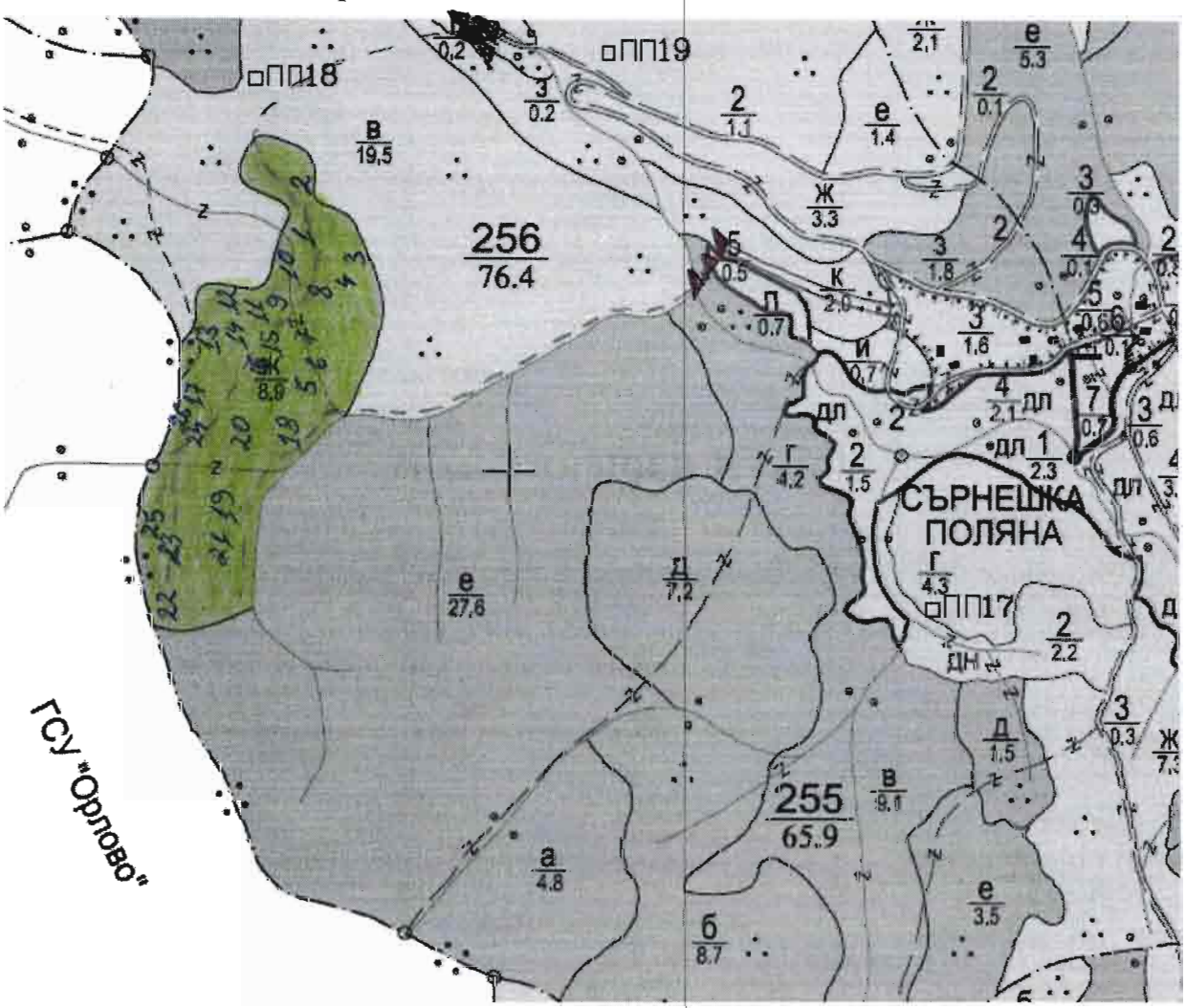

Легенда:

± ± ± ± проектирани коларски вр. извозни пътища	»»»»» проектирани тракторни вр. извозни пътища
- - - - - - съществуващи извозни пътища	▲ ▲ ▲ временен склад място за смяна на ГСУ и събиране на отпадъците
съществуващ автомобилен път	xxxxxx трасе на въжена линия
технологична просека	=+=+=+= проектиран автомобилен път
Насаждение	.....

На схемата задължително се нанасят контурите на насаждението/имота, съществуващите и проектирани временни горски пътища, технологичните просеки, просеките за въжени линии, извозни пътища, временни складове както и връзката им със съществуващата автомобилна пътна мрежа.

II. Характеристика на насаждението

1.Вид на сечта ...Групово - постепенна.../ интензивност 25..%
Втори вид сеч ...../ интензивност .....%
2.Площ на подотдела ..8,9....ха Размер на сечището.....8,9..... ха
3. Състав по план/програма..5Б-9; см-1..., действителен.....5Б-9; см-1.....
5. Запас на 1 ха: с клони....349....куб.м/ха , без клони .....куб. м/ха.
6. Среден наклон на терена ..16°.....градуса.
7. Очакван добив от маркираната дървесина .....494 м³.....лежаща маса, куб.м.

дърв. вид / категория	Бб	см				дърв. вид / категория	Бб	см				
едра	290	50				дребна	3	-				вър-
средна	52	3				дърва	76	20				шина

8.Наличие и характеристика на подраста преди сечта (състав, възраст, средна височина, % на покритие) ...см...10.....семенен.....възраст 35 години.....полнота-0,6
.....Средна височина - 8 метра.....
9. Средно извозно разстояние ..700.....;
10. Други характеристики на насаждението (*токовища, сватбовища, надлесни дървета, сервитути, защитени територии, Натура 2000, защитени видове описани в доклада за гори с висока консервационна стойност, мъртва дървесина, вододайни зони, биологично разнообразие и др.)*
.....Попада в Натура 2000.....
.....

III. Технологични указания

1. Дървесината в насаждението да се добива при спазване на технологичната схема по т. I
2. Сечта ще се извършва с (моторен трион, ръчно, машини; кастренето на отсечените стъбла се извършва: в сечище, на временен склад) ..с бензинов моторен трион, като кастренето ще се извършва в сечището.....
3. Извозът от сечището до временните складове ще се осъществява с..животинска теглителна сила и с трактор на къси секции и на (цели стъбла, дълги/къси секции, сортименти, чипс и др.; с влачене по терена, изцяло натоварени).....
..сортиментен.....вид.....влачене.....по.....терена.....
.....
4. Проектирани нови горски автомобилни пътища съгласно Наредба 5 за строителството в горските територии без промяна на предназначението им: дължина ...-...м. широчина .....-.м.
5. Изграждане и ремонт на временни извозни горски пътища:
5.1 Тракторни – допустимо разстояние между тях .....-.....м (не по-малко от 40 м), дължина -.....м, широчина 4 м.
5.2 Коларски - разстояние между тях.....-.....м (не по-малко от 40 м), дължина ...-.м, широчина ...-.м
6. Просеки за въжени линии: ..... бр.
допустимо разстояние между просеките .....- м., дължина ..... м., широчина .....- м.
7. Направа на технологични просеки ...-...бр.
допустимо разстояние между тях .....-.....м., дължина .....-.....м., широчина .....-..... м.
8. Изграждане на нови временни складове (бр., площ в ха) Не е необходимо защото не се използват стари изградени временни складове
9. Мерки за опазване на оставащите на корен дървета, подраста, младиняка и почвата Повалване и чупене в правилно посока и използване на
10. Начини за почистване на сечището .Събиране на отпада на купчини.....
11. Други указания: Да не се дърпат напълно и вари теглят с отпадъци материали при сеча и чупене.....
Да се изнасят битовите отпадъци от сечището извън горските територии на определените за това места.
12. Всички операции по подготвителните и основните работи да се извършват съгласно изискванията на Правилника за здравословни и безопасни условия на труд в горите и правилата за противопожарна безопасност в горите.

ЗАПОЗНАТ с технологичния план: .....№ 1...../попълва се след издаването на позволителното за сеч/
Лицето по чл. 108, ал. 2 от ЗГ, на което е издадено позволително за сеч № .....
.....
/ трите имена, подпис, дата - /
№ и дата на удостоверението за упражняване на лесовъдска практика: .....